

INFORME DE MONITOREO DE MEDIOS*

Fecha: 29/02/2024

Semananº09

Coordinación de Vigilancia Epidemiológica

*Vigilancia basada en eventos de interés epidemiológico mediante el monitoreo de medios abiertos de comunicación locales y nacionales.

Reporte de eventos:

Amenaza	Tema	Medio	Fecha	Resumen	Liga	Prioridad	Verificación
Incidentes	Prevención de incendios	El Sol de Cuernavaca	28 febrero 2024	Elementos de los Bomberos y Paramédicos Voluntarios de Tehuixtla participan en un curso especializado en técnicas de combate de incendios sin uso de agua .	https://www.elsoldecuemavaca.com.mx/local/falta-de-agua-en-morelos-bomberos-buscan-tecnicas-innovadoras-para-combatir-incendios-sin-agua-11517180.html	Bajo	Ratificado
Sequía	Solicitud de presupuesto para atender sequia	El Sol de Cuernavaca	29 febrero 2024	La Comisión Estatal del Agua (Ceaqua) tuvo los primeros acercamientos con la Secretaría de Hacienda , ante una posible solicitud de ampliación presupuestal para este 2024 , la cual estaría destinada a diferentes proyectos, incluido el tema del desabasto de agua . Así lo dio a conocer el titular de Hacienda, José Gerardo López Huérffano.	https://www.elsoldecuemavaca.com.mx/local/ceagua-a-solicita-presupuesto-para-atender-sequia-11517465.html	Bajo	Ratificado
Social	Marcha feminista el 8 de marzo	Diario de Morelos	28 febrero 2024	25 colectivos feministas que tienen presencia en el estado de Morelos han convocado a la marcha en conmemoración del Día de la Mujer el próximo viernes 8 de marzo. La manifestación, que se espera atraiga a más de 10 mil mujeres, partirá en esta ocasión desde la glorieta del niño artillero en Las Palmas, al sur de la capital estatal.	https://www.diariodemorelos.com/noticias/confirman-colectivos-feministas-marcha-del-8m-en-morelos-este-o-comenzar-en-el-ni-o-artillero	Bajo	Ratificado
Volcánico	Actividad volcánica sin riesgos significativos	La Unión	29 febrero 2024	El incremento en la actividad que ha desplegado en días recientes el volcán Popocatepetl no representa riesgo significativo para la población, por lo que se mantiene el nivel de Alerta Amarilla Fase 2, señaló en un reporte conjunto la Coordinación Nacional de Protección Civil (CNPC) y el Centro Nacional de Prevención de Desastres (Cenapred), luego de una evaluación a la situación actual en la que destacó que el monitoreo continúa de manera permanente.	https://www.launion.com.mx/morelos/cuautla/noticias/245405-reciente-actividad-del-popocatepetl-sin-riesgos-significativos-para-la-poblacion-cenapred.html	Bajo	Ratificado
Volcánico	Caída de ceniza en Morelos	La Unión	28 febrero 2024	La Coordinación Estatal de Protección Civil Morelos (CEPCM) informó en un comunicado que de acuerdo con el monitoreo del volcán Popocatepetl mantenido en las últimas 24 horas por el Centro Nacional de Prevención de Desastres (Cenapred), se detectaron 13 exhalaciones acompañadas de vapor de agua y gases volcánicos.	https://www.launion.com.mx/morelos/avances/noticias/245376-ligera-caida-de-ceniza-en-hueyapan-tetela-del-volcan-y-vecapixtla-repoto-cenacom.html	Bajo	Ratificado
Biológico	Alerta de sarampión en la capital	El Universal	29 febrero 2024	El director general de Servicios de Salud Pública de la Secretaría de Salud (Sedesa), Jorge Alfredo Ochoa Moreno, dijo que en la capital del país no hay riesgo de contagio por sarampión, a pesar de la alerta internacional por casos en Estados Unidos y otras partes del mundo.	https://www.eluniversal.com.mx/metropoli/descarta-n-alerta-por-sarampion-en-la-capital/	Bajo	Ratificado
Biológico	Inicia campaña de vacunación en CDMX	El Universal	28 febrero 2024	En la capital del país no hay riesgo de contagio por sarampión , a pesar de la alerta internacional por contagios en otras partes del mundo, explicó el director general de los Servicios de Salud Pública de la Secretaría de Salud (Sedesa), Jorge Alfredo Ochoa Moreno.	https://www.eluniversal.com.mx/metropoli/inicia-campana-de-vacunacion-contra-el-sarampion-no-hay-riesgo-de-contagio-ante-alerta-internacional-indican/	Bajo	Ratificado
Biológico	Enfermedades raras en México	Excelsior	29 febrero 2024	Según la Organización Mundial de la Salud (OMS), más de 350 millones de personas a nivel mundial padecen de este tipo de enfermedades. A pesar de esto, hasta mayo de 2023, sólo se habían reconocido oficialmente 23 enfermedades raras en México.	https://www.google.com/url?client=internal-element-cse&cx=012394942619524936727:aqmfejabqhs&q=https://www.excelsior.com.mx/nacional/enfermedades-raras-afectan-a-8-millones/1638447&sa=U&ved=2ahUKEw13kt-a79CEAxxphy4BHSX8Clc0FnoECAIQAg&usq=AOvWaw1-F9dt0qicrbo69qTbK	Bajo	Ratificado



<http://ssm.gob.mx>



Servicios de Salud Morelos



@MorelosSalud

Callejón Borda N°3 Col. Centro C.P. 62000
Teléfono (777) 312 62 31 / 314 33 36 ext. 222

**Calle Gómez Azcárate No. 205, Col. Lomas de la Selva
C.P. 62270, Cuernavaca, Morelos. Tel.: 777 102 25 56**

INFORME DE RIESGOS METEOROLÓGICOS

Fecha: 29/02/2024

Semananº09

Coordinación de Vigilancia Epidemiológica

Fuente: Servicio Meteorológico Nacional de México, CONAGUA. <https://proteccioncivil.morelos.gob.mx/>

VIENTOS FUERTES SOBRE EL NORTE Y SURESTE DEL PAÍS

Este día, el **frente No. 38** con características de estacionario sobre el norte y noreste del país, en interacción con la **corriente en chorro subtropical**, ocasionará lluvias y chubascos en ambas regiones. La **masa de aire frío** asociada al frente, mantendrá el ambiente frío a muy frío sobre el noroeste, norte y noreste de la República Mexicana, así como refrescamiento de las temperaturas en el oriente del territorio nacional; así mismo, se pronostican fuertes rachas de viento en el norte, noreste, oriente y sureste de México. Por otra parte, **canales de baja presión**, en combinación con la **humedad** proveniente del Golfo de México y Mar Caribe, generarán lluvias y chubascos en el oriente y sureste del territorio mexicano, incluida la Península de Yucatán. Finalmente, la **circulación anticiclónica** en niveles medios de la atmósfera, centrada en occidente del Mar Caribe, mantendrá el ambiente caluroso sobre el occidente, centro, sur y sureste de la República Mexicana, así como en la Península de Yucatán.

Las temperaturas muy frías a gélidas podrían generar el congelamiento de la carpeta asfáltica.

Los vientos fuertes podrían derribar árboles y anuncios publicitarios.

Lluvias aisladas (0.1 a 5 mm):

Puebla, Veracruz, Oaxaca.

Temperaturas Máximas de 35-40 °C:

Guerrero, **Morelos**, Oaxaca, Chiapas

Pronostico en región Mesa Central:

Cielo medio nublado durante el día, con chubascos en Hidalgo y Puebla, así como lluvias aisladas en Guanajuato y Querétaro, y sin lluvia en Tlaxcala. Ambiente matutino fresco y frío en sierras de la región. **Por la tarde, ambiente cálido, así como caluroso en zonas de Morelos y Puebla (suroeste).** Viento de componente sur de 15 a 30 km/h en la región, con rachas de 40 a 60 km/h y posibles tolvaneras en Guanajuato, Querétaro, Hidalgo, Puebla y Tlaxcala.



Recomendaciones de Protección Civil

TEMPERATURAS BAJAS:

- Al salir de un lugar caliente debes cubrirte boca y nariz para evitar aspirar el aire frío; los cambios bruscos de temperatura pueden afectar el sistema respiratorio.
- Limitar la cantidad de tiempo al aire libre, ya que las exposiciones prolongadas al aire frío pueden producir hipotermia y en casos extremos congelación.
- Alimentarse sanamente en invierno procurando ingerir una mayor cantidad de calorías, vitaminas, líquidos (de preferencia tibios), frutas y nueces, manteniendo sus horarios de alimentación.
- Mantener una ventilación adecuada en caso de usar algún calefactor, horno, chimenea o calefactores, para evitar intoxicaciones por monóxido de carbono, no encender anafres o braseros dentro de lugares cerrados o con mala ventilación, mantener alejado de los niños.
- Los niños, adultos mayores y enfermos crónicos son más vulnerables, ten especial cuidado con ellos y cobíjalos.

Nivel de riesgo bajo

No existe riesgo meteorológico para la población en general, aunque sí para alguna actividad concreta (fenómenos meteorológicos habituales) o localización de alta vulnerabilidad, por ejemplo, zonas altas de Morelos con mayor exposición a bajas temperaturas.



<http://ssm.gob.mx>



Servicios de Salud Morelos



@MorelosSalud

Callejón Borda N°3 Col. Centro C.P. 62000
Teléfono (777) 312 62 31 / 314 33 36 ext. 222

**Calle Gómez Azcárate No. 205, Col. Lomas de la Selva
C.P. 62270, Cuernavaca, Morelos. Tel.: 777 102 25 56**

INFORME DE MONITOREO VOLCÁNICO Y SISMOLÓGICO


Fecha: 29/02/2024

Semana N°09

Coordinación de Vigilancia Epidemiológica

Fuente: Servicio Sismológico Nacional, UNAM. / Centro nacional de Prevención de Desastres (CENAPRED)-SEGOB, SENEAM-SCT y NOAA.

En las últimas 24 horas, mediante los sistemas de **monitoreo del volcán Popocatepetl**, se detectaron **13 exhalaciones** y **1398 minutos de tremor**. Durante la mañana y al momento de este reporte **se observa una emisión de vapor de agua, gases volcánicos y ligeras cantidades de ceniza, con dirección sur-suroeste.**

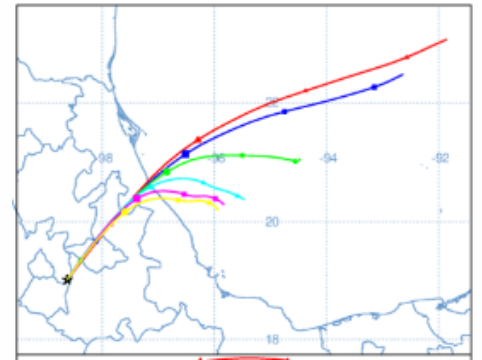
NIVEL DE ALERTA		AMARILLO-FASE 2	RECOMENDACIONES PARA LA FASE AMARILLO FASE 2
	<p>El volcán presenta incremento en su actividad, con explosiones esporádicas:</p> <ul style="list-style-type: none"> Pluma continúa de vapor de agua y gas. Caída de ceniza leves a moderadas en poblaciones cercanas. Lanzamiento de fragmentos incandescentes y posibilidad de flujos piroclásticos de corto alcance asociado a las explosiones. Crecimiento y destrucción de domos de lava. Flujos de lodo o escombros de corto alcance. 		


- Continuar con el **radio de seguridad de 12 km**, por lo que la **permanencia** en esa área **no está permitida**.
- Controlar el tránsito entre Santiago Xalitizintla y San Pedro Nexapa, vía Paso de Cortés.
- A las autoridades de **Protección Civil**, **mantener sus procedimientos preventivos**, de acuerdo con sus planes operativos.
- A la **población** se le recomienda **eleva la atención a los avisos de las autoridades de su localidad** y se exhorta a no acercarse al volcán, y mucho menos al cráter.
- Mantenerse fuera de cañadas ante posibles flujos de lodo**, principalmente en temporada de lluvias.

PRONOSTICO DE CAIDA DE CENIZA

En caso de una exhalación de ceniza volcánica, el pronóstico de trayectoria hacia el nor-noreste (simulando exhalación cada hora en las próximas 6 horas), a su paso por la zona oeste, centro-norte y nor-norte del estado de Puebla; zona oeste-suroeste, centro-oeste y norte del estado de Tlaxcala; zona centro-norte del estado de Veracruz y Golfo de México, para las **primeras 12 horas de pronóstico** (de las 09:00 a las 21:00 hora local). Posteriormente, para las **últimas 12 horas de pronóstico** (de las 21:00 a las 09:00 hora local del día siguiente), las trayectorias continuarán sobre la zona centro-norte del estado de Veracruz y sobre el Golfo de México.

SIN PRONOSTICO DE CAIDA DE CENIZA PARA EL ESTADO



SISMOS	Se registró sismo de magnitud de 4.1 grados Richter, a las 07:47:08 hrs con localización del epicentro a 52 km al este de Loreto, Baja California Sur.		
	NO PERCIBIDO EN EL ESTADO DE MORELOS.		
	REPORTE DE DAÑOS A LA POBLACION		
PROTECCIÓN CIVIL	Sin reporte de daños a la población ni a la infraestructura en salud.		

**PROTECCIÓN
CIVIL**



<http://ssm.gob.mx>



Servicios de Salud Morelos



@MorelosSalud

Callejón Borda N°3 Col. Centro C.P. 62000
Teléfono (777) 312 62 31 / 314 33 36 ext. 222

**Calle Gómez Azcárate No. 205, Col. Lomas de la Selva
C.P. 62270, Cuernavaca, Morelos. Tel.: 777 102 25 56**

INFORME DE MONITOREO DE TEMPERATURAS Y CALIDAD DEL AIRE

Fecha: 29/02/2024

Semana N°09

Coordinación de Vigilancia Epidemiológica

Fuente: Comisión Estatal de Agua (CEAGUA)



PRONOSTICO DE TEMPERATURAS POR MUNICIPIO

Municipio	Min.	Max.	Municipio	Min.	Max.
Amacuzac	13°	39°	Tepalcingo	13°	37°
Cuautla	15°	33°	Ayala	13°	37°
Jiutepec	15°	35°	Huitzilac	06°	25°
Temixco	14°	35°	Tepoztlán	14°	34°
Tlaltizapan	12°	37°	Zacualpan	13°	30°
Axochiapan	15°	38°	Tlaquitenango	13°	41°
Cuernavaca	15°	35°	Puente de Ixtla	13°	40°
Jojutla	14°	40°			

TEMPERATURAS MÁXIMAS Y MÍNIMAS, ULTIMAS 24 HRS

Mínimas

Huitzilac	06° 25°
Tetela del Volcán	12° 26°
Totolapan	12° 29°
Ocuituco	12° 29°

Máximas

Tlaquitenango	13° 41°
Jojutla	14° 40°
Axochiapan	15° 38°
Zacatepec	18° 38°



CALIDAD DEL AIRE

ÍNDICE AIRE Y SALUD	NIVEL DE RIESGO ASOCIADO	RECOMENDACIONES	
		GRUPOS SENSIBLES	PARA TODA LA POBLACIÓN
<p>Estación de Monitoreo Cuernavaca Centro, Morelos</p> <p>50 Moderado Updated on Thursday 8:00 temperature: 22°C</p> <p>current past 2 days</p> <p>PM2.5 AQI 50 17 95</p> <p>PM10 AQI 42 23 72</p>	<p>Moderado</p> <p>Las personas sensibles pueden experimentar síntomas respiratorios (asmáticos), posible agravamiento de enfermedad pulmonar y cardiaca en personas con enfermedad cardiopulmonar y adultos mayores.</p>	<p>Considera reducir las actividades físicas vigorosas al aire libre.</p>	<p>Disfruta las actividades al aire libre.</p>



<http://ssm.gob.mx>



Servicios de Salud Morelos



@MorelosSalud

Callejón Borda N°3 Col. Centro C.P. 62000
Teléfono (777) 312 62 31 / 314 33 36 ext. 222

Calle Gómez Azcárate No. 205, Col. Lomas de la Selva
C.P. 62270, Cuernavaca, Morelos. Tel.: 777 102 25 56

INFORME DE MONITOREO EPIDEMIOLÓGICO

Fecha: 29/02/2024

Semanan°09

Coordinación de Vigilancia Epidemiológica

Fuente: Jurisdicciones Sanitarias del estado de Morelos.

JURISDICCION SANITARIA I:

SISTEMA NOTINMED

○ Caso Síndrome de Guillain Barre

- 👉 Folio: **NM00324478-0**
- 👉 Municipio: **Temixco**
- 👉 Lugar: **Acatlipa**
- 👉 Población afectada: **1 masculino de 75 años de edad**
- 👉 Defunciones: **0**
- 👉 Fecha de inicio de síntomas: **18/02/2024**
- 👉 Fecha de inicio de Parálisis: **18/02/2024**
- 👉 Fecha de inicio de Valoración neurológica: **23/02/2024**
- 👉 Unidad Notificante: **HGRMF No.1, IMSS.**

SISTEMA NOTINMED

○ Caso Síndrome de Guillain Barre

- 👉 Folio: **NM00324479-0**
- 👉 Municipio: **Amatitlan**
- 👉 Lugar: **Cuernavaca**
- 👉 Población afectada: **1 masculino de 66 años de edad**
- 👉 Defunciones: **0**
- 👉 Fecha de inicio de síntomas: **19/02/2024**
- 👉 Fecha de inicio de Parálisis: **19/02/2024**
- 👉 Fecha de inicio de Valoración neurológica: **23/02/2024**
- 👉 Unidad Notificante: **HGRMF No.1, IMSS.**

JURISDICCION SANITARIA II:

- 👉 AL MOMENTO DE ESTE REPORTE LA UIES ESTATAL NO HA RECIBIDO INFORME DE EVENTOS EXTRAORDINARIOS DE NOTIFICACION INMEDIATA POR PARTE DE LA JURISDICCION SANITARIA.

JURISDICCION SANITARIA III:

- 👉 AL MOMENTO DE ESTE REPORTE LA UIES ESTATAL NO HA RECIBIDO INFORME DE EVENTOS EXTRAORDINARIOS DE NOTIFICACION INMEDIATA POR PARTE DE LA JURISDICCION SANITARIA.



<http://ssm.gob.mx>



Servicios de Salud Morelos



@MorelosSalud

Callejón Borda N°3 Col. Centro C.P. 62000
Teléfono (777) 312 62 31 / 314 33 36 ext. 222

**Calle Gómez Azcárate No. 205, Col. Lomas de la Selva
C.P. 62270, Cuernavaca, Morelos. Tel.: 777 102 25 56**